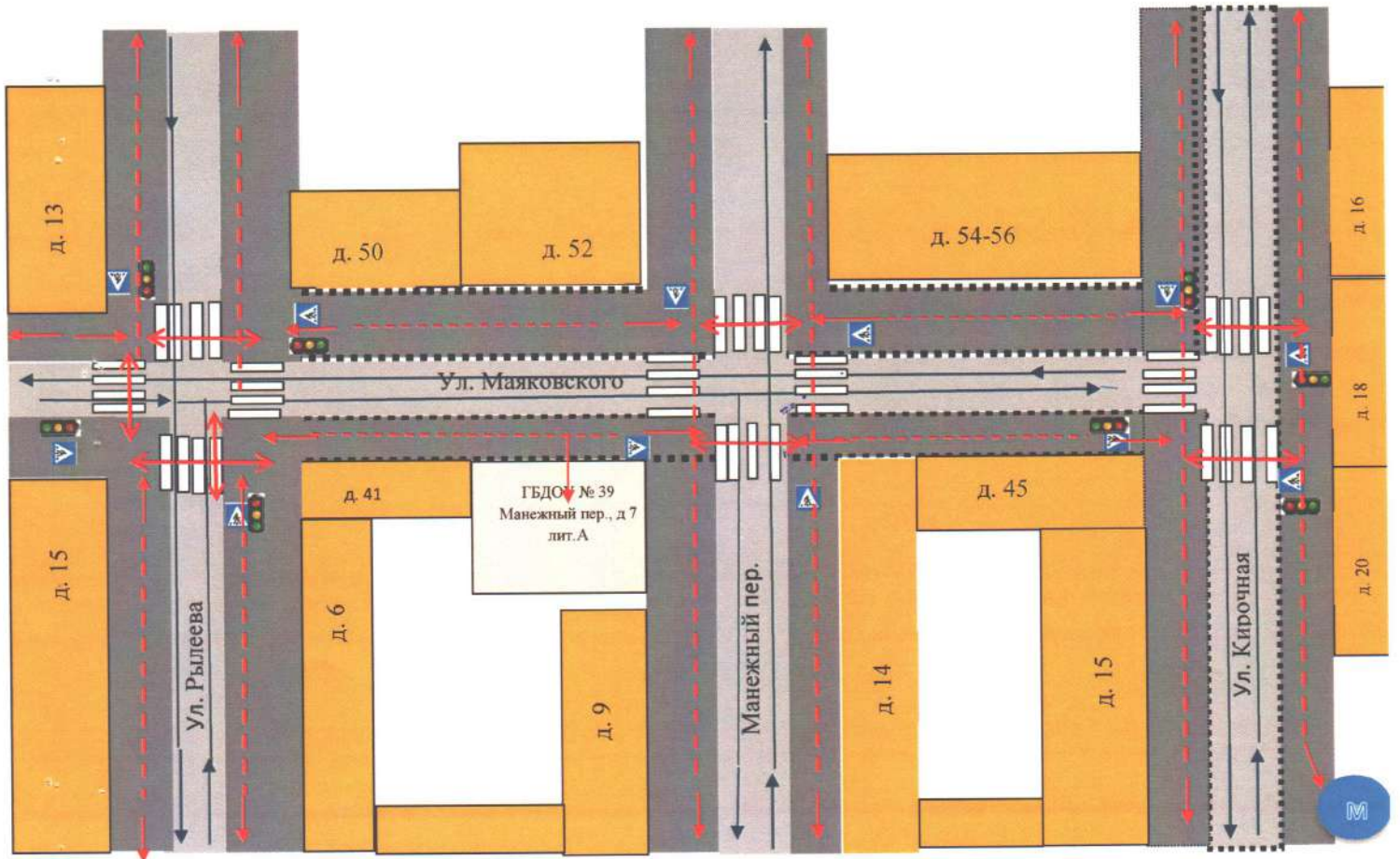


І. Планы-схемы ОУ.

План-схема района расположения ОУ,

пути движения транспортных средств и детей (воспитанников)



- жилая застройка



- проезжая часть



- тротуар



- станция метро



- движение транспортных средств

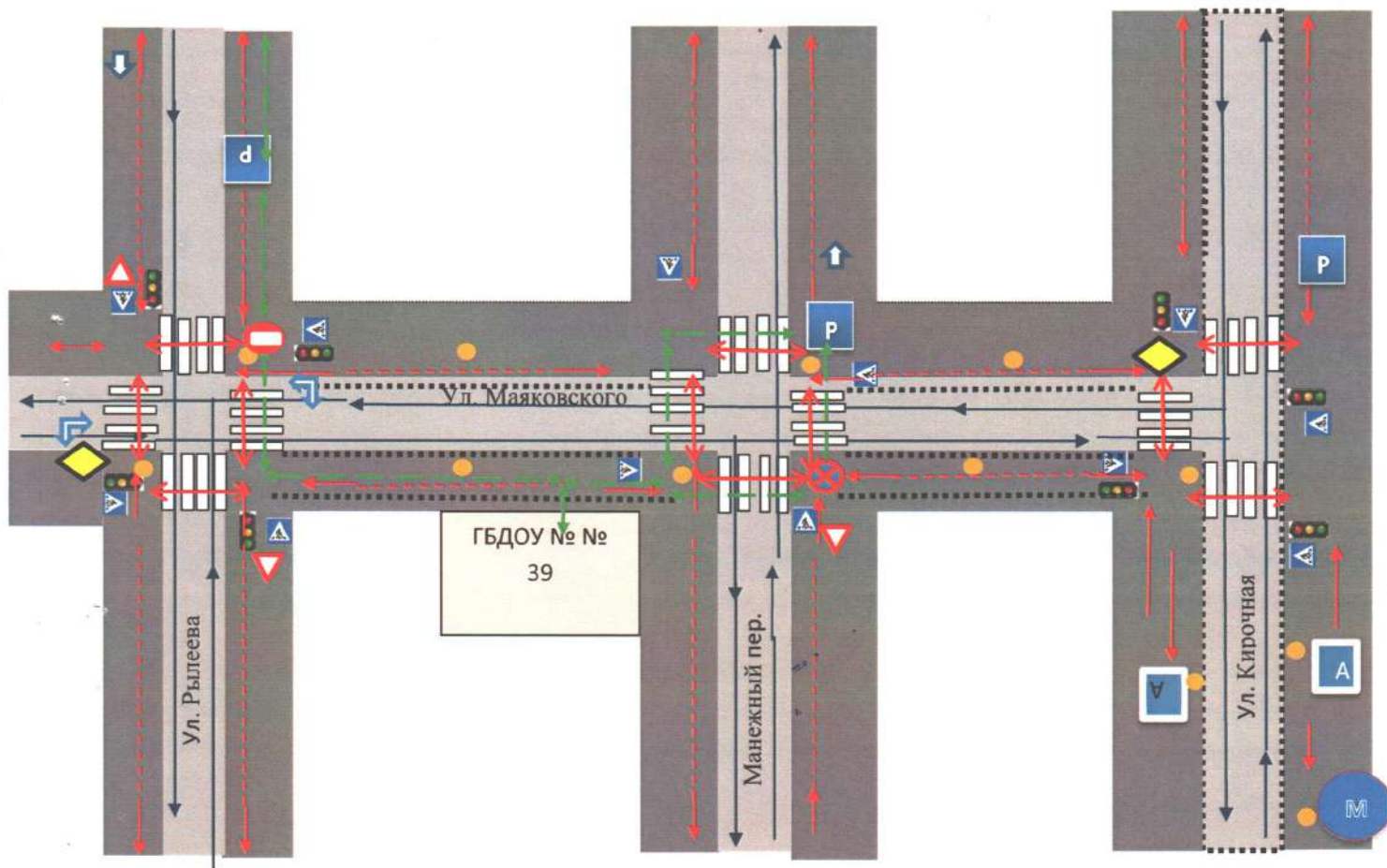


- движение детей в (из)
образовательного учреждения



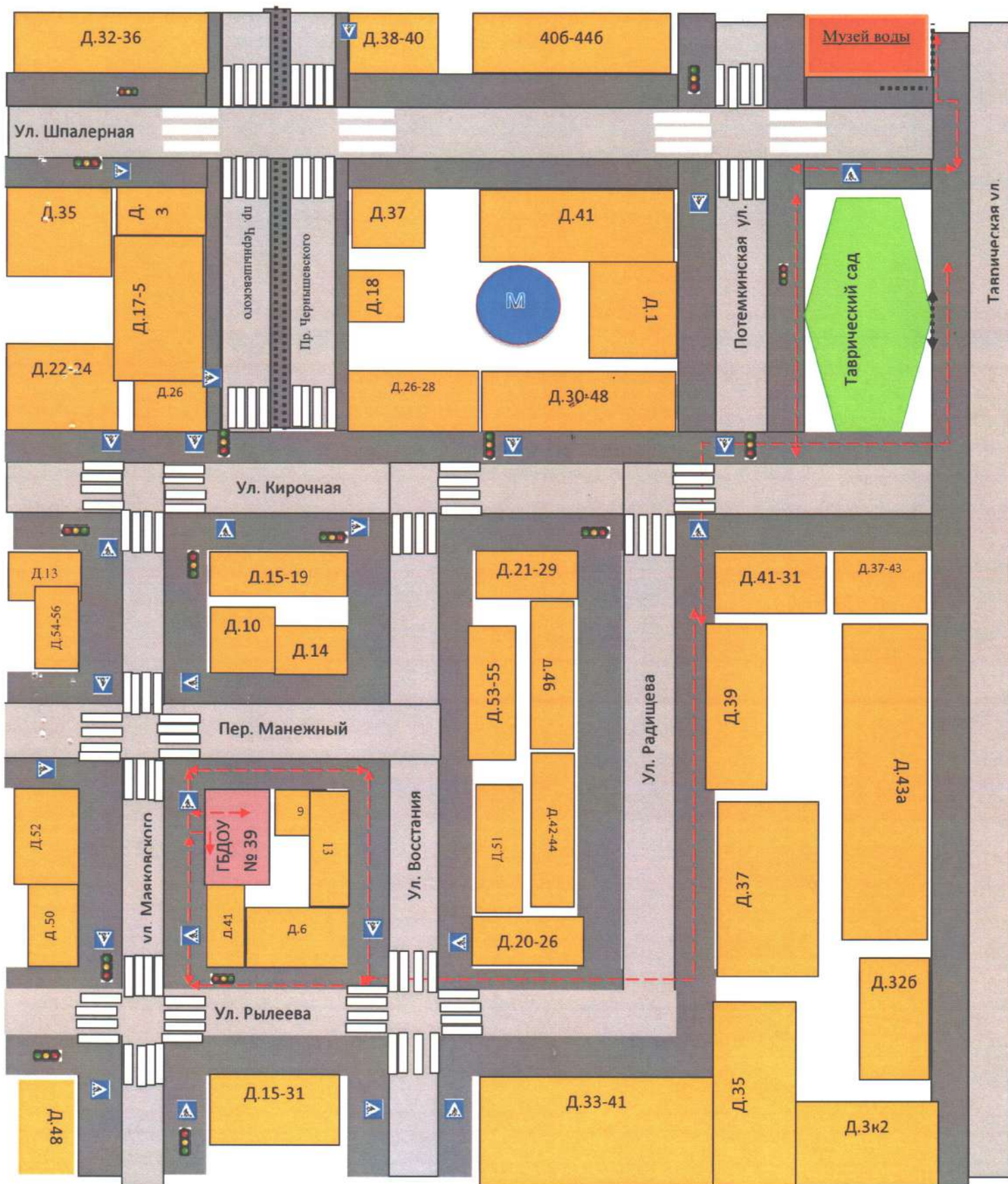
- уличное ограждение

Схема организации дорожного движения в непосредственной близости от образовательного учреждения.



- направление движения транспортных потоков
- направление движение детей от остановок маршрутных транспортных средств
- пешеходное ограждение
- направление движение детей от остановок частных транспортных средств
- искусственное освещение

Маршруты движения организованных групп детей от ГБДОУ № 39 к наиболее часто посещаемым объектам в ходе образовательного процесса





- жилая застройка



- тротуар



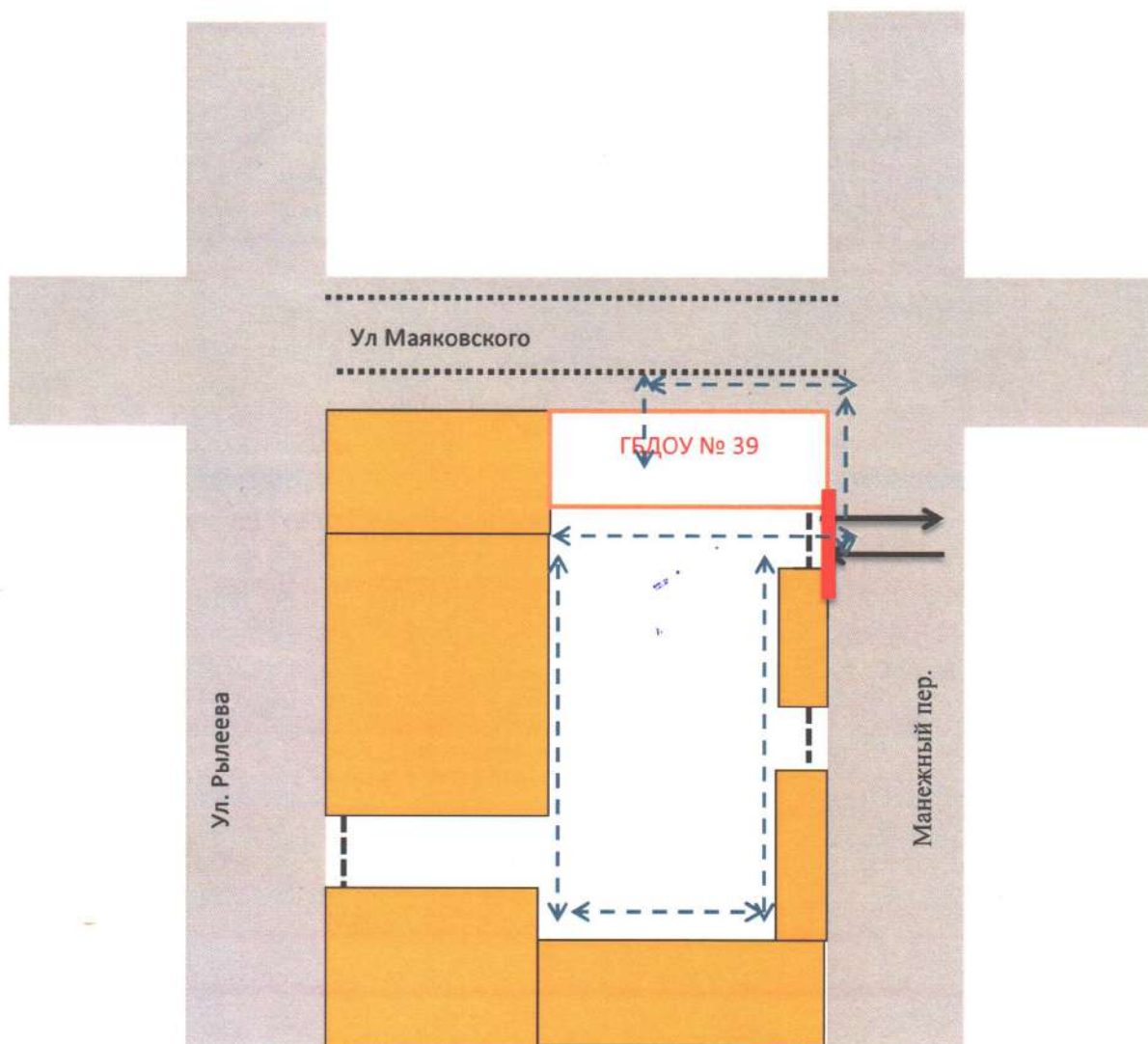
- проезжая часть



- направление безопасного движения детей

к Таврическому саду, музею воды

Пути движения транспортных средств к местам разгрузки/погрузки и рекомендуемые пути передвижения детей по территории образовательного учреждения



- въезд/выезд грузовых транспортных средств



- место разгрузки/погрузки



- движение детей на дворовой территории



- жилая застройка



- ворота



- пешеходное ограждение